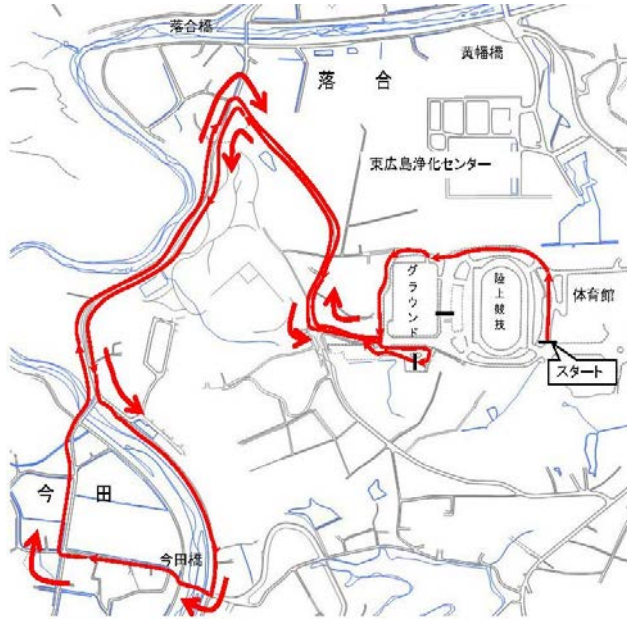


東ひろしま新春駅伝競走大会コース全図



# 東ひろしま新春駅伝競走大会 コース図 (全長 18.3km)

1区 4.3km  
4区 3.8km



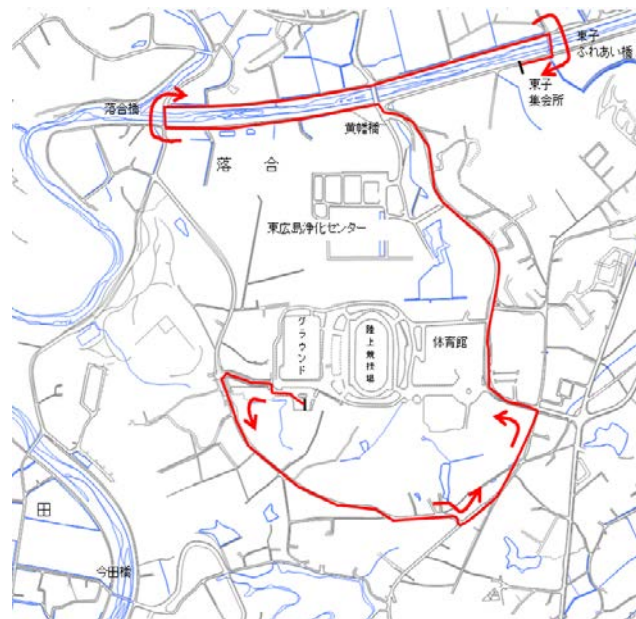
## 【1区】

スタート(陸上競技場第2コーナー外)→公園内取付け道路→西駐車場→落合→今田橋→戸屋橋→落合→西駐車場

## 【4区】

西駐車場から→以下1区に同じ

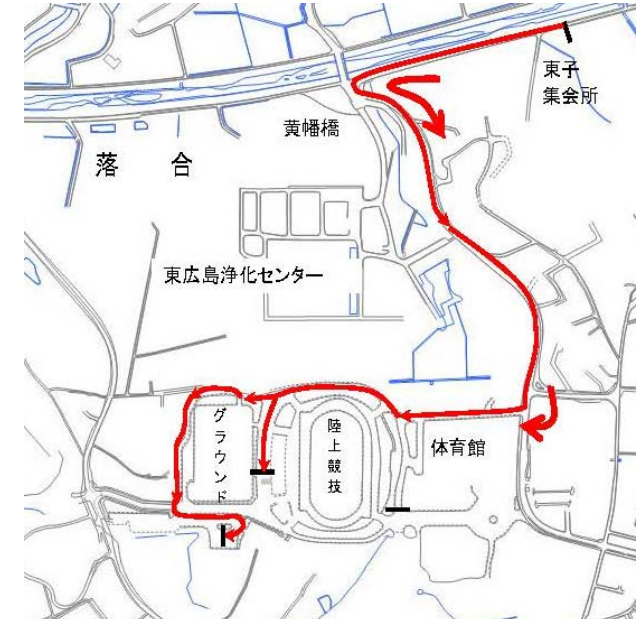
2区 3.6km  
5区 3.6km



## 【2区】【5区】

西駐車場→稲荷神社前→体育館前→黄幡橋→落合橋→西駐車場  
手前折り返し→田口コミュニティスポーツ広場

3区 1.7km  
6区 1.3km



## 【3区】

田口コミュニティスポーツ広場→黄幡橋→体育館北側通路→北2駐車場(ゲートボール場前)→多目的広場西側取付け道路→西駐車場

## 【6区】

田口コミュニティスポーツ広場から北2駐車場(ゲートボール場前)まで3区に同じ→ゴール(陸上競技場玄関前)