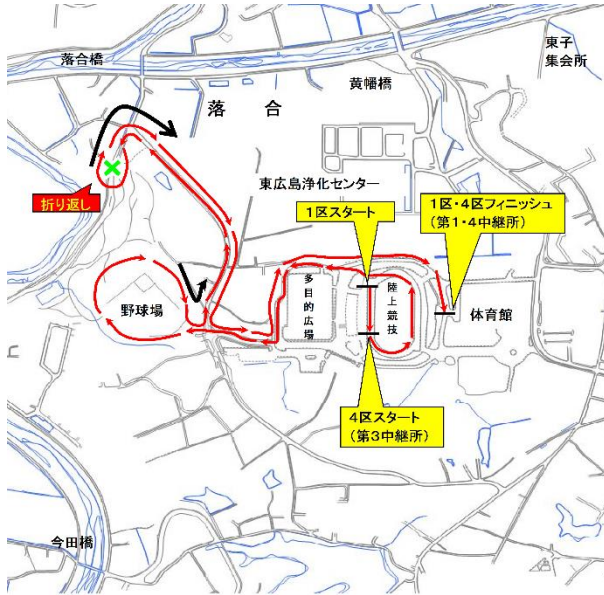
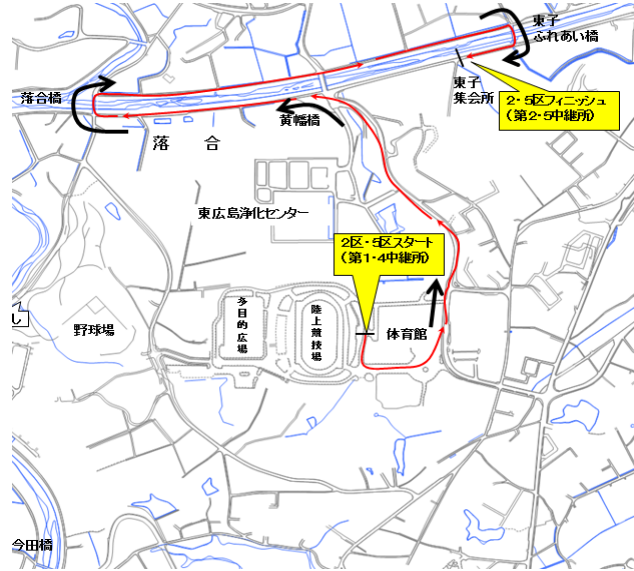


第40回東ひろしま新春駅伝競走大会 コース図 (全長 16.3km)

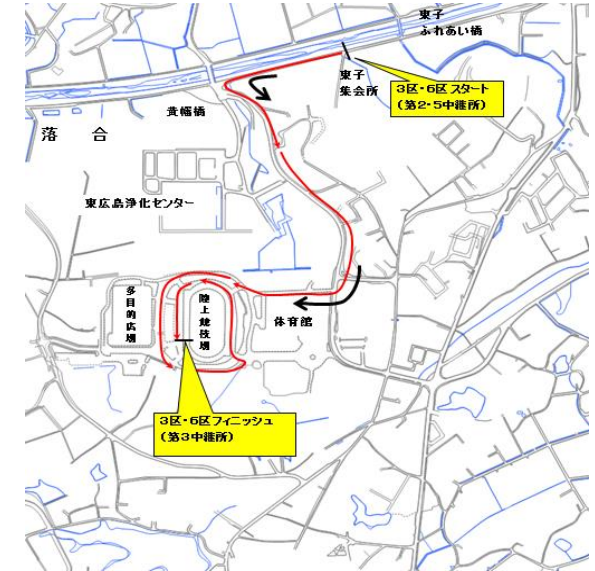
1区 3.9km
4区 3.4km



2区 2.5km
5区 2.5km



3区 2.0km
6区 2.0km



【1区】

スタート100mスタート地点→第4コーナーから競技場外へ→西駐車場→落合→折り返し→落合→西駐車場→体育館裏トイレ

【4区】

陸上競技場100mゴール地点→第4コーナーから競技場外へ→以下1区に同じ

【2区】【5区】

体育館裏トイレ→体育館前→黄幡橋→落合橋手前折り返し→田口コミュニティスポーツ広場

【3区】【6区】

田口コミュニティスポーツ広場→黄幡橋→体育館北側通路→北2駐車場(ゲートボール場前)→多目的広場前→第2コーナーから競技場内へ→100mゴール地点